











LEGENDA stávající stav

-  stavby
-  vodovod
-  NN nadzemní
-  NN podzemní
-  kanalizace
-  plynovod
-  žumpa has.zbrojnice

LEGENDA nový stav

-  nová stavba
-  dešťová drenáž



±0,000=358,5 mm zastavěná plocha 13,5 m<sup>2</sup>

ZPRACOVAL ING. HALINA ZIENTKOVÁ		<i>Halina Zientková</i>	
INVESTOR: Obec Dolní Tošanovice, IČ 00576875 739 53 Dolní Tošanovice 121		<b>HZ</b> KOMORNÍ LHOTKA 408 IČ 68170726	
OBEC: Dolní Tošanovice	KATASTR: Dolní Tošanovice	DATUM	9/2025
SKLAD		FORMÁT	A4
		MĚŘÍTKO	1:250
SITUACE koordináční		ČÍSLO VÝKRESU	C3