

VÁŠ DOPIS ZN.:

ZE DNE:

NAŠE ZN.: OH/01185/2024/SÚ/Fi

VYŘIZUJE: Filipcová Ilona

TEL.: 910 054 309, 728 030 926

E-MAIL: ilona.filipcova@hnojnik.cz

ČEZ Distribuce a.s.

Teplická 874

405 02 Děčín

DATUM: 16.8.2024

VEŘEJNÁ VYHLÁŠKA

ROZHODNUTÍ

ÚZEMNÍ ROZHODNUTÍ

Výroková část:

Obecní úřad Hnojník, stavební úřad, jako stavební úřad příslušný podle § 30 odst. 1 písm.f) zákona č. 283/2021 Sb., stavební zákon, ve znění pozdějších předpisů (dále jen „nový stavební zákon „), v územním řízení posoudil podle § 84 až § 90 zákona č. 183/2006 Sb., o územním plánování a stavebním řádu , ve znění platném do 31.12.2023 (dále jen „stavební zákon „) s použitím § 330 odst. 1 a 3 a § 334a odst. 3 nového stavebního zákona, žádost o vydání rozhodnutí o umístění stavby nebo zařízení (dále jen "rozhodnutí o umístění stavby"), kterou dne 29.4.2024 podal

ČEZ Distribuce, a. s., IČO 24729035, Teplická 874, 405 02 Děčín,

kterého zastupuje NOVPRO FM, s.r.o., IČO 28633504, Sadová 609, 738 01 Frýdek-Místek

(dále jen "žadatel"), a na základě tohoto posouzení:

Vydává podle § 79 a 92 stavebního zákona a § 9 vyhlášky č. 503/2006 Sb., o podrobnější úpravě územního rozhodování, územního opatření a stavebního řádu

r o z h o d n u t í o u m í s t ě n í s t a v b y

„ **Vělopolí Hřiště**“ (dále jen "stavba") na pozemku parc. č. 151/2 (ostatní plocha), parc. č. 152/1 (vodní plocha), parc. č. 398/7 (trvalý travní porost), parc. č. 608 (ostatní plocha) v katastrálním území Vělopolí, obec Vělopolí .

Druh a účel umísťované stavby:

- účelem stavby je nová trvalá stavba veřejné technické infrastruktury - zřízení nového kabelového vedení NN . Navrhovaná stavba je přeložka nadzemního vedení za podzemní z důvodu výstavby nového hřiště na ppč. 151/2 v k.ú. Vělopolí .

Umístění stavby na pozemku:

- Stavba bude umístěna na pozemku parc. č. 151/2 (ostatní plocha), parc. č. 152/1 (vodní plocha), parc. č. 398/7 (trvalý travní porost), parc. č. 608 (ostatní plocha) v katastrálním území Vělopolí, tak jak je zakresleno v situaci - výkres C.3 v měřítku 1:250 , který tvoří nedílnou součást tohoto územního rozhodnutí.

Určení prostorového řešení stavby:

- **SO 06 – demontáž stávající nadzemní el. přípojky** – v rámci stávajícího nadzemní vedení AlFe 4x70 mm² 0,4 kV NN v délce cca 72 m , které vede mezi sloupem č. 105 , umístěným na ppč. 398/7 v k.ú. Vělopolí na sloup č.106 umístěným na ppč. 151/2 v k.ú. Vělopolí a končí na sloupě č. 107 na ppč. 152/1 v k.ú. Vělopolí , dojde k demontáži nadzemního vedení NN AlFe 4x7 mm² , včetně demontáže sloupu č. 106 PB 9,0 m/6kN a k demontáži na něm umístěné skříně SP 100 (X130) . V rámci demontáže nadzemního vedení dojde k výměně sloupu č. 105 ze stávajícího PB 10,5/3kN za nový ve stávajícím místě a k demontáži a opětovné montáži skříně X133+svod. Nově na sloupu bude namontována skříň SV100 do které bude provedeno odjištění směr TSFM_7331 Vělopolí U obchodu . Stávající sloup 9,0 m/10kN č. 107 bude při demontáži nadzemního vedení vyměněn za nový ve

stejně trase. Zde jde k výměně stávající skříně SV100(R69) za novou SV 201 kde bude ukončeno podzemní vedení kabel AYKY-J 3x120+70mm²

- **SO 07 – podzemní el. přípojka 0,4 kV NN** - nová nadzemní el. přípojka NN bude přeložena do nové trasy kabelem AYKY-J 3x120+70mm² v délce cca 71 m a to mezi sloupem č. 105 na p.č. 398/7 a přípojnou skříní SS100 umístěnou na p. č. 151/2 v k. ú. Vělopolí a sloupem č. 107

Podzemní el. přípojka bude uložena pomocí výkopu na pozemku p.č. 398/7 až k místní komunikaci p.č. 608, kterou bude křížit pomocí protlaku. Podzemní el. přípojka bude ukončena v novém přípojném pilíři SS100 na hranici pozemku parc. č. 151/2 v k. ú. Vělopolí tak aby byl veřejně přístupný pro odečet.

- Ze skříně SS100 bude nová elektrická přípojka pokračovat výkopem na pozemku p. č. 151/2, přes místní plánované hřiště, kde v místě uložení pod plochou hřiště bude vedení umístěno v ochranné trubce pr. 160 mm v délce cca 19 m a následně povede na pozemek p. č. 152/1, kde bude pomocí výkopu vedeno k sloupu č. 107 a napojeno do skříně SV201.

Vymezení území dotčeného vlivy stavby.

- Území dotčené vlivy se vymezuje dotčenými pozemky parc. č. 151/2 (ostatní plocha), parc. č. 152/1 (vodní plocha), parc. č. 398/7 (trvalý travní porost), parc. č. 608 (ostatní plocha) v katastrálním území Vělopolí včetně staveb na nich, a sousedními pozemky st. p. 334 v katastrálním území Komorní Lhotka, neboť vymezené území bude dotčeno vlivem stavby v důsledku její realizace.

Stanoví podmínky pro umístění a realizaci stavby:

1. Stavba bude umístěna v souladu s grafickou přílohou rozhodnutí, která obsahuje výkres současného stavu území v měřítku 1:250 katastrální mapy se zakreslením stavebního pozemku, požadovaným umístěním stavby, s vyznačením vazeb a vlivů na okolí, zejména vzdáleností od hranic pozemku a sousedních staveb.
2. Výše uvedená stavba je stavbou dle § 103 odst. 1 písm, f) bodu 9 stavebního zákona, která nevyžaduje stavební povolení ani ohlášení, proto stanovené podmínky pro umístění stavby jsou zároveň podmínkami pro její realizaci. Stavba bude provedena podle dokumentace, kterou vypracoval ing. Jiří Němec, autorizovaný technik pro technologická zařízení staveb ČKAIT 1102447; **případné změny nesmí být provedeny bez předchozího povolení stavebního úřadu.**
3. Budou dodrženy požadavky vyplývající z ust. § 4 odst. E, f. § 8 zákona o ochraně ZPF, směřujících k zabránění případných škod na zemědělském půdním fondu, uvedené ve vyjádření z hlediska zákona č. 334/1992 Sb., o ochraně zemědělského půdního fondu, ve znění pozdějších předpisů (dále jen „zákon o ochraně ZPF“), uvedené v rámci koordinovaného stanoviska Magistrátu města Třince ze dne 15.7.2024 zn. MMT/3827/2024/SŘaÚP:
 - Včas projednat zamýšlené provádění prací s majitelkou zemědělského pozemku,
 - Při stavební činnosti může dojít k narušení trubkové drenáže melioračního zařízení, je podstatné, aby byla funkčnost těchto drenáží obnovena a tím minimalizováno nebezpečí pozvolného podmílání půdy, nebo vzniku mokvavých ploch,
 - V trase skrývat odděleně svrchní kulturní vrstvu půdy, na celé dotčené ploše a postarat se o její hospodárné uložení a řádné uskladnění pro účely rekultivace,
 - Při stavební činnosti musí být vytvořena ochrana půdy před přívalovými srážkami
 - Je třeba minimalizovat zhutňování orniční vrstvy, upřednostňovat pojezdu auto po přilehlých komunikacích,
 - Provádět práce tak, aby na vegetačním krytu došlo k co nejmenším škodám, činit opatření k zabránění úniku pevných, kapalných a plyných látek poškozujících zemědělský půdní fond a jeho vegetační kryt.
 - Po ukončení nezemědělské činnosti bude plynule navazovat terénní úprava, směřující k obnově funkce půdy v krajině.
4. Stavba bude respektovat stávající inženýrské sítě a jejich ochranná pásma, budou dodrženy podmínky dotčených vlastníků sítí stanovené v jejich stanoviscích a zároveň budou respektována příslušná zařízení a rozvody tak, aby realizací stavby nemohlo dojít k jejich poškození. Před zahájením výkopových prací požádá investor o vytýčení inženýrských sítí.
Budou dodrženy podmínky jejich vlastníků, a to zejména podmínky a všeobecné podmínky z:

- Vyjádření o existenci sítě elektronických komunikací a všeobecné podmínky ochrany sítě elektronických komunikací společnosti CETIN a.s. ze dne 6.12.2023 čj. 343480/23 a ze dne 4.3.2024 čj. 65807/24 ;
 - Stanovisko SmVaK Ostrava a.s. ze dne 17.4.2024 zn. 9773/V005884/2024/PR .
5. Při provádění stavby je nutno dodržovat předpisy týkající se bezpečnosti práce a technických zařízení a dbát o ochranu zdraví osob na staveništi.
6. Dokončenou stavbu lze užívat jen na základě kolaudačního rozhodnutí a jen k účelu vymezeném v tomto rozhodnutí (ust. § 230 zákona č. 283/2021 Sb., stavební zákon.).

Účastníci řízení podle ust. §27 odst. 1 zákona č. 500/2004 Sb., správní řád, v platném znění, na něž se vztahuje rozhodnutí správního orgánu:

ČEZ Distribuce, a. s., IČO: Teplická 874, 405 02 Děčín , Mgr. Lenka Chrobočková, , 739 59
Vělopolí 104 , Obec Vělopolí, IČO: 00576930, 739 59 Vělopolí 48 , Danuše Cymorková, 739 59
Vělopolí 1 , Ing. Stanislav Stonawski, , Mlýnská 1882/8b, 737 01 Český Těšín

Odůvodnění:

Dne 29.4.2024 podal žadatel žádost o vydání rozhodnutí o umístění stavby.

Stavební úřad oznámil dne 18.6.2024 zahájení územního řízení známým účastníkům řízení a dotčeným orgánům. Současně podle ustanovení § 87 odst. 1 stavebního zákona upustil od ústního jednání, protože mu byly dobře známy poměry v území a žádost poskytovala dostatečný podklad pro posouzení záměru, a stanovil, že ve lhůtě do 15 dnů od doručení tohoto oznámení mohou účastníci řízení uplatnit své námitky a dotčené orgány svá závazná stanoviska.

Účastníci řízení v souladu s ustanovením § 36 odst. 3 zákona č. 500/2004 Sb., správní řád, byli poučeni, že mají možnost vyjádřit se k podkladům před jeho vydáním, popřípadě navrhnout jeho doplnění. **Této možnosti nikdo z účastníků nevyužil.**

Okruh účastníků řízení byl vymezen dle § 85 stavebního zákona, a to s ohledem na předpokládaný vliv stavby na její okolí, zejména s přihlédnutím na její charakter a odstupy od hranic sousedních pozemků a dospěl k závěru, že v daném případě toto právní postavení podle § 85 stavebního zákona přísluší:

- dle ust. § 85 odst. 1 písm. a) stavebního zákona – žadatel ČEZ Distribuce a.s.
- dle ust. § 85 odst. 1 písm. b) stavebního zákona – obec, na jejímž území má být požadovaný záměr uskutečněn – Obec Vělopolí
- dle ust. § 85 odst. 2 písm. a) stavebního zákona – vlastník pozemku nebo stavby, na kterých má být záměr uskutečněn, není-li sám žadatelem, nebo ten, kdo má jiné věcné právo k tomuto pozemku nebo stavbě - Cymorková Danuše , ing. Stonawski Stanislav (spoluvlastníci ppč. 152/1 v k.ú. Vělopolí) , Obec Vělopolí (vlastník ppč. 151/2 , 608 v k.ú. Vělopolí), Mgr. Chrobočková Lenka, vlastník ppč. 398/7 v k.ú. Vělopolí a Jursa Adam, Jursa Boleslav, Jursová Helena, Jursová Zuzana – oprávnění věcné břemeno užívání k ppč. 398/7 v k.ú. Vělopolí) ,

a dále vlastníci veřejné dopravní a technické infrastruktury nacházející se na dotčených pozemcích v blízkosti stavby – SmVaK Ostrava a.s., CETIN a.s.

Vlastnická ani jiná práva k dalším, vzdálenějším pozemkům a stavbám na nich nebudou tímto rozhodnutím přímo dotčena. V případě, že osobám vyplývá účastenství z více určujících skutečností, stavební úřad je již znovu ve výčtu neopakoval.

Stavební úřad oznámil zahájení územního řízení známým účastníkům řízení a dotčeným orgánům. Současně podle ustanovení § 87 odst. 1 stavebního zákona upustil od ústního jednání, protože mu byly dobře známy poměry v území a žádost poskytovala dostatečný podklad pro posouzení záměru, a stanovil, že ve lhůtě do 15 dnů od doručení tohoto oznámení mohou účastníci řízení uplatnit své námitky a dotčené orgány svá závazná stanoviska.

Účastníci řízení v souladu s ustanovením § 36 odst. 3 zákona č. 500/2004 Sb., správní řád, byli poučeni, že mají možnost vyjádřit se k podkladům před jeho vydáním, popřípadě navrhnout jeho doplnění. **Této možnosti nikdo z účastníků nevyužil.**

Stavební úřad v provedeném řízení přezkoumal předloženou žádost z hledisek uvedených v § 90 **stavebního zákona.**

- **§ 90 odst. 1 písm. a) Soulad s požadavky tohoto zákona a jeho prováděcích právních předpisů, zejména s obecnými požadavky na území:**

Stavba je v souladu s obecnými požadavky na využívání území, zejména v souladu s vyhláškou č. 501/2006 Sb. o obecných technických požadavcích na využívání území ve znění pozdějších předpisů, zejména s ust. § 23 odst. 1 - stavba bude napojena na stávající technickou infrastrukturu) a s ust. § 24 odst. 1) (přípojka NN je umístěna pod zem).

Dle dokumentace stavby je stavba navržena v souladu s vyhláškou č. 268/2009 Sb., o obecných technických požadavcích na stavby, a to s ust. § 6, 8, 9, 10, 14, 15 odst. 3 .

Současně je v souladu s technickými požadavky na stavbu zejména v souladu s vyhláškou č. 268/2009 Sb., o technických požadavcích na stavby, ve znění pozdějších předpisů podle příslušných ustanovení, zejména s ust. § 7, 8, 9 a 10.

- **§ 90 odst. 1 písm. b) Soulad s požadavky na veřejnou dopravní a technickou infrastrukturu k možnosti a způsobu napojení nebo k podmínkám dotčených ochranných a bezpečnostních pásem:**

Záměr je v souladu s požadavky na veřejnou dopravní a technickou infrastrukturu . Nová podzemní kabelová trasa bude napojena na stávající technickou infrastrukturu ve vlastnictví žadatele .

Při realizaci stavby budou dodrženy podmínky vlastníků a správců inženýrských sítí ze stanovisek, které jsou podkladem žádosti o vydání územního rozhodnutí :

Stavba nemá požadavky na veřejnou dopravní nebo technickou infrastrukturu.

Při realizaci stavby budou dodrženy podmínky vlastníků veřejné technické infrastruktury (CETIN a.s., SmVaK Ostrava a.s.,) jejich podmínky byly zapracovány do dokumentace stavby a do výrokové části rozhodnutí – podmínka č. 4 .

- **§ 90 odst. 1 písm. c) Soulad s požadavky zvláštních právních předpisů a se závaznými stanovisky, popřípadě s rozhodnutími dotčených orgánů podle zvláštních právních předpisů, popřípadě s výsledkem řešení rozporů:**

Stavba je v souladu s následujícími stanovisky dotčených orgánů z hledisek zvláštních právních předpisů:

Koordinované stanovisko Magistrátu města Třince ze dne 15.4.2024 zn. MMT/3827/2024/SŘaÚP , zahrnující požadavky na ochranu dotčených veřejných zájmů, které hájí na základě zákonů:

I. závazné stanovisko

Z hlediska zákona č. 183/2006 Sb., o územním plánování a stavební řádu (stavební zákon) ve znění do 31.12.2023 (dále též „stavební zákon“), ve spojení s § 334a odst. 2 zákona č. 283/2021 Sb., stavební zákon , ve znění pozdějších předpisů – záměr je přípustný .

Z hlediska zákona č. 289/1995 Sb., o lesích a o doplnění a změně některých zákonů ve znění pozdějších předpisů (dále jen „lesní zákon“) – souhlasné závazné stanovisko .

II. Vyjádření

Z hlediska zákona č. 334/1992 Sb., o ochraně zemědělského půdního fondu, ve znění pozdějších předpisů (dále jen „zákon o ochraně ZPF“) ;

III. Sdělení

Veřejné zájmy vyplývající ze zákona č. 201/2012 Sb., o ochraně ovzduší, ve znění pozdějších předpisů , v působnosti obecního úřadu a obecního úřadu s rozšířenou působností nejsou předmětným záměrem dotčeny ,

Z hlediska zákona č. 541/2020 Sb., o odpadech, ve znění pozdějších předpisů se dle § 146 odst. 3 k předmětnému záměru závazné stanovisko nebo vyjádření nevydává .

Veřejné zájmy vyplývající ze zákona č. 254/2001 Sb., o vodách a o změně některých zákonů , ve znění pozdějších předpisů, v působnosti obecního úřadu a obecního úřadu obce s rozšířenou působností nejsou předmětným záměrem dotčeny ,

Z hlediska zákona č. 114/1992 Sb., o ochraně přírody a krajiny, ve znění pozdějších předpisů, (dále jen „zákon OPK“), závazné stanovisko nevydává, jelikož § 12 zákona OPK není dotčen .

Veřejné zájmy vyplývající ze zákona . 20/1987 Sb., o státní památkové péči, ve znění pozdějších předpisů, v působnosti obecního úřadu obce s rozšířenou působností nejsou předmětným záměrem dotčeny .

Z hlediska zákona č. 13/1997 Sb., o pozemních komunikacích, ve znění pozdějších předpisů – neuplatňuje závazné stanovisko ve smyslu § 40 odst. 4 písm.d) zákona č. 13/(1997 Sb ., o pozemních komunikacích .

- **§ 90 odst. 2 Soulad s územně plánovací dokumentací a s cíli a úkoly územního plánování, ověření účinků budoucího užívání stavby:**

Stavba je umístěna na pozemku parc.č. parc. č. 151/2 (ostatní plocha), parc. č. 152/1 (vodní plocha), parc. č. 398/7 (trvalý travní porost), parc. č. 608 (ostatní plocha) v katastrálním území Vělopolí.

Výše uvedený dotčený pozemek ppč. 398/7 v k.ú. Věloplí se nachází v ploše s rozdílným způsobem využití plocha smíšená obytná SO, pozemek parc.č. 608 se nachází v ploše dopravní infrastruktury silniční DS, pozemek ppč. 151/2 v k.ú. Vělopolí se nachází v ploše občanského vybavení – sportovní zařízení OS a v ploše veřejných prostranství – zeleně veřejné ZV, pozemek ppč. 152/1 v k.ú. Vělopolí se nachází v ploše nezastavěné smíšené NS. Ve všech těchto plochách je realizace staveb a zařízení nezbytného technického vybavení , příp. nezbytných liniových staveb technické infrastruktury (plocha NS) přípustná . Dotčené pozemky ppč. 398/7, 608, 151/2 v k.ú. Vělopolí se nacházejí v zastavěném území, pozemek pč. 152/1 se nachází v nezastavěném území . Výše uvedený záměr je v souladu s platným Územním plánem Vělopolí včetně jeho změny .

Rozhodnutí je dále podloženo těmito doklady:

- sdělení o existenci energetického zařízení, sítě pro elektronickou komunikaci nebo zařízení technické infrastruktury v majetku společnosti ČEZ Distribuce a.s. ze dne 1.03.2024 zn. 0102095354 ,
- sdělení o existenci komunikačního vedení společnosti ČEZ ICT Services a.s. ze dne 6.12.2023 zn. 0700781402
- sdělení o existenci komunikačního vedení společnosti Telco Pro Services a.s. ze dne 6.12.2023 zn. 0201657135
- sdělení o existenci komunikačního vedení společnosti Telco Infrastructure s.r.o. ze dne 6.12.2023 zn. 1100056075
- stanovisko GasNet Služby s.r.o. ze dne 4.3.2024 zn. 5003013426
- vyjádření o existenci sítě elektronických komunikací a všeobecné podmínky ochrany sítě elektronických komunikací společnosti CETIN a.s. ze dne 6.12.2023 čj. 343480/23 a ze dne 4.3.2024 čj. 65807/24 ,
- stanovisko SmVaK Ostrava a.s. ze dne 6.12.2023 zn. 9773/V029848/2023/AUTOMAT a ze dne 17.4.2024 zn. 9773/V005884/2024/PR ,
- vyjádření k existenci inženýrských sítí PČR - KŘ Policie MSK, odbor informačních a komunikačních technologií ze dne 6.prosince 2023 č.j. KRPT-301672-103/ČJ-2023-0700IT,
- vyjádření - Sekce majetková Ministerstva obrany , odbor ochrany územních zájmů a státního odborného dozoru ze dne 3.1.2024 sp.zn. 167023/2023-1322-OÚZ-BR ,
- vyjádření a stanovení podmínek společnosti T-Mobile Czech Republic a.s. ze dne 6.12.2023 zn. E62444/23,
- vyjádření společnosti Vodafone Czech Republic a.s. ze dne 6.12.2023 zn. MW9910238160625703
- vyjádření Gas Storage CZ s.s.o. ze dne 6.12.2023
- vyjádření spol. České Radiokomunikace a.s. ze dne 7.12.2023 zn. UPTS/OS/349565/2023
- sdělení k žádosti o závazné stanovisko z hlediska horního zákona č. 44/1988 Sb., o ochraně a využití nerostného bohatství – Krajský úřad MSK, odbor ŽPaZ ze dne 5.3.2024 zn. ŽPZ/6051/2024/Šan
- koordinované stanovisko Magistrátu města Třince ze dne 15.4.2024 zn. MMT/3827/2024/SŘaÚP

- smlouva o budoucí smlouvě o zřízení věcného břemene a dohoda o umístění stavby č. IZ-12-8003950/02 s vlastníkem ppč. 398/7 v k.ú. Vělopolí ze dne 27.3.2024 ,
- smlouva o budoucí smlouvě o zřízení věcného břemene a dohoda o umístění stavby č. IZ-12-8003950/01 ze dne 10.4.2024 s vlastníkem ppč. 151/2, 608 v k.ú. Vělopolí ,
- smlouva o budoucí smlouvě o zřízení věcného břemene a dohoda o umístění stavby č. IZ-12-8003950/03_01 ze dne 7.3.2024 s vlastníkem ppč. 152/1 v k.ú. Vělopolí
- smlouva o budoucí smlouvě o zřízení věcného břemene a dohoda o umístění stavby č. IZ-12-8003950/03_02 ze dne 6.3.2024 s vlastníkem ppč. 152/1 v k.ú. Vělopolí

Stavební úřad v provedeném územním řízení přezkoumal předloženou žádost, projednal ji s účastníky řízení a dotčenými orgány a zjistil, že jejím uskutečněním nejsou ohroženy zájmy chráněné stavebním zákonem, předpisy vydanými k jeho provedení a zvláštními předpisy. Umístění stavby je v souladu se schválenou územně plánovací dokumentací a vyhovuje obecným požadavkům na výstavbu.

Stavební úřad zajistil vzájemný soulad předložených závazných stanovisek dotčených orgánů vyžadovaných zvláštními předpisy a zahrnul je do podmínek rozhodnutí.

Stavební úřad rozhodl, jak je uvedeno ve výroku rozhodnutí, za použití ustanovení právních předpisů ve výroku uvedených.

Uvedení účastníků řízení v souladu s ust. § 69 odst. 2 správního řádu:

ČEZ Distribuce a.s., Obec Vělopolí, SmVaK Ostrava a.s., CETIN a.s., Mgr. Lenka Chrobočková, Zuzana Jurosová, Boleslav Jursa, Danuše Cymorková, ing. Stanislav Stonawski, Adam Jursa, Helena Jursová .

Vypořádání s návrhy a námitkami účastníků:

- Účastníci neuplatnili návrhy a námítky.

Vypořádání s vyjádřeními účastníků k podkladům rozhodnutí:

- Účastníci se k podkladům rozhodnutí nevyjádřili.

Poučení účastníků:


Proti tomuto rozhodnutí se lze odvolat do 15 dnů k Obecnímu úřadu Hnojník, stavebnímu úřadu. O odvolání rozhoduje Krajský úřad Moravskoslezského kraje v Ostravě, odbor krajský stavební úřad.

Odvoláním lze napadnout výrokovou část rozhodnutí, jednotlivý výrok nebo jeho vedlejší ustanovení. Odvolání jen proti odůvodnění rozhodnutí je nepřípustné. Odvolání musí mít náležitosti uvedené v § 37 odst. 2 správního řádu a musí obsahovat údaje o tom, proti kterému rozhodnutí směřuje, v jakém rozsahu ho napadá a v čem je spatřován rozpor s právními předpisy nebo nesprávnost rozhodnutí nebo řízení, jež mu předcházelo. Odvolání se podává s potřebným počtem stejnopisů tak, aby jeden stejnopis zůstal správnímu orgánu a aby každý účastník dostal jeden stejnopis. Nepodá-li účastník potřebný počet stejnopisů, vyhotoví je správní orgán na náklady účastníka (dle § 82 odst. 2 správního řádu).

Stavební úřad po dni nabytí právní moci územního rozhodnutí doručí žadateli stejnopis písemného vyhotovení územního rozhodnutí opatřený doložkou právní moci spolu s ověřenou grafickou přílohou, stejnopis písemného vyhotovení územního rozhodnutí opatřený doložkou právní moci doručí, jde-li o stavby podle § 15 nebo 16 stavebního zákona, také stavebnímu úřadu příslušnému k povolení stavby.

Rozhodnutí má podle § 93 odst. 1 stavebního zákona platnost 2 roky. Podmínky rozhodnutí o umístění stavby platí po dobu trvání stavby či zařízení, nedošlo-li z povahy věci k jejich konzumaci.




Ilona Filipcová
referent stavebního úřadu

Příloha:

- Situace v měřítku 1:250

Poplatek:

Správní poplatek podle zákona č. 634/2004 Sb., o správních poplatcích položky 17 odst. 1 písm. e) ve výši 1000 Kč byl zaplacen.

Obdrží:

účastníci (dodejky)

ČEZ Distribuce, a. s., IDDS: v95uqfy - v zastoupení: NOVPRO FM, s.r.o., IDDS: 3t2tpdy

Obec Vělopolí, IDDS: feva7mp

ČEZ Distribuce, a. s., IDDS: v95uqfy

CETIN a.s., IDDS: qa7425t

Severomoravské vodovody a kanalizace Ostrava a.s., IDDS: 4xff9pv

Mgr. Lenka Chrobočková, Vělopolí č.p. 104, 739 59 Střítež u Českého Těšína

Zuzana Jursová, Vělopolí č.p. 33, 739 59 Střítež u Českého Těšína

Boleslav Jursa, Vělopolí č.p. 33, 739 59 Střítež u Českého Těšína

Danuše Cymorková, Vělopolí č.p. 1, 739 59 Střítež u Českého Těšína

Ing. Stanislav Stonawski, Mlýnská č.p. 1882/8b, 737 01 Český Těšín 1

dotčené správní úřady

Magistrát města Třinec, odbor SŘaÚP, IDDS: 4anbqsj

Magistrát města Třinec, odbor ŽPaZ, IDDS: 4anbqsj

účastníci řízení – doručování veřejnou vyhláškou dle § 25 správního řádu :

Adam Jursa, Vělopolí č.p. 33, 739 59 Střítež u Českého Těšína

Helena Jursová, Vělopolí č.p. 33, 739 59 Střítež u Českého Těšína

Tato písemnost se doručuje veřejnou vyhláškou dle ust. § 25 odst. 2 správního řádu tak, že se vyvěsí po dobu 15 dnů na úřední desce správního orgánu, který písemnost doručuje, tj. na úřední desce Obecního úřadu Hnojník; současně se písemnost po stejnou dobu vyvěsí na úřední desce Obce Vělopolí, přičemž tento úkon má pouze informativní charakter. Písemnost se zveřejní též způsobem umožňující dálkový přístup. Patnáctým, dnem po vyvěšení se písemnost považuje za doručenu.

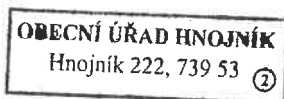
Vyvěšeno dne *20.9.2024*

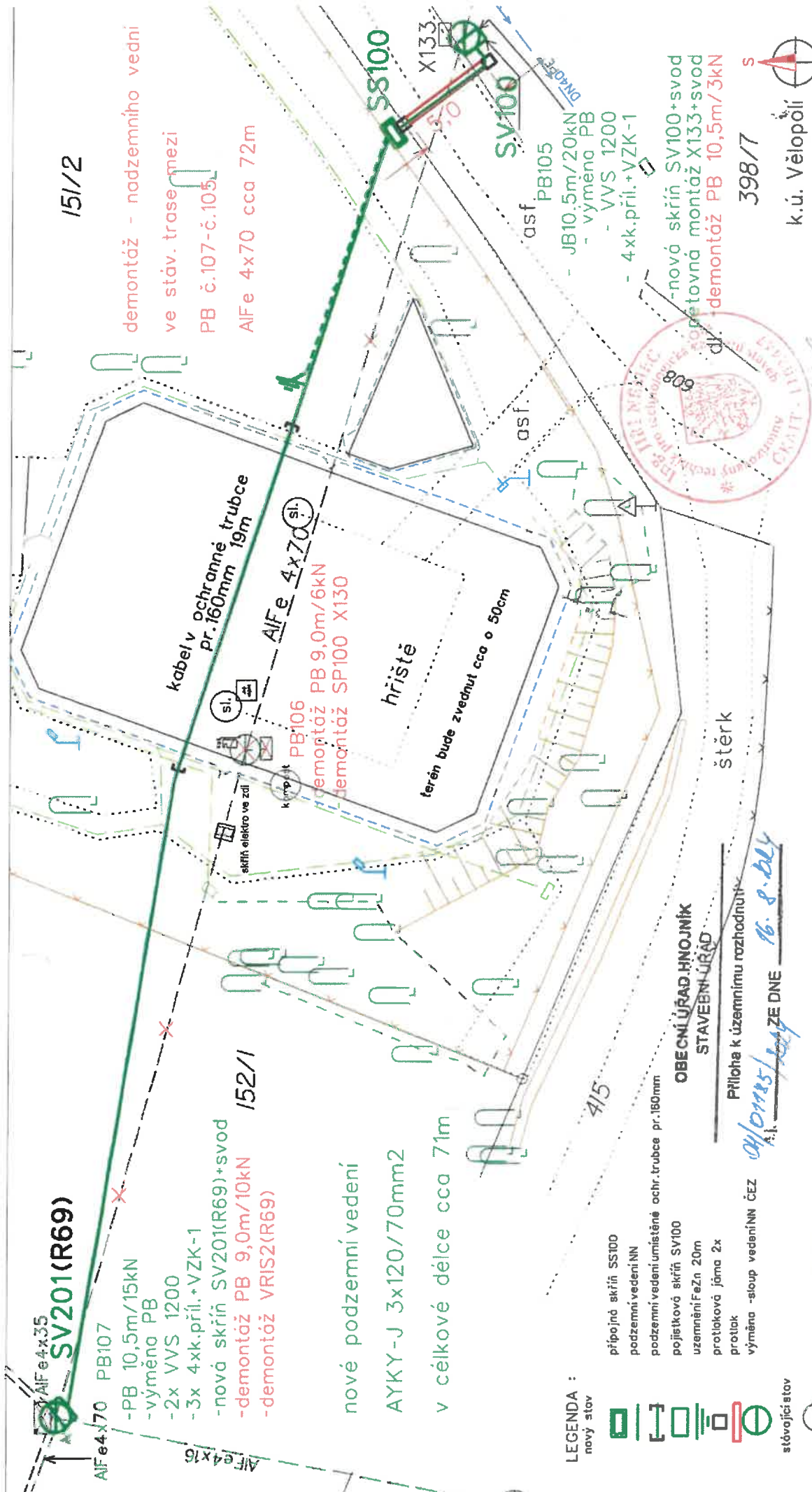
Sejmuto dne

Písemnost č. 59/24

Razítko, podpis orgánu, který potvrzuje vyvěšení a sejmnutí oznámení na úřední desce a současně zveřejnění způsobem umožňující dálkový přístup.

Petra Szczuková





151/2

demontáž - nadzemního vední ve stáv. trase mezi PB č.107-č.105 AIFe 4x70 cca 72m

kabel v ochranné trubce pr.160mm 19m

AIFe 4x70 sl.

demontáž PB 9,0m/6kN demontáž SP100 X130

nové podzemní vedení AYKY-J 3x120/70mm2 v celkové délce cca 71m

152/1

SV201(R69)

AIFe4x35

AIFe4x70 PB107

-PB 10,5m/15kN -výměna PB -2x VVS 1200 -3x 4xk.přil.+VZK-1 -nová skříň SV201(R69)+svod -demontáž PB 9,0m/10kN -demontáž VRIS2(R69)

SS100

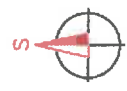
SV100

asf. PB105

JB10,5m/20kN - výměna PB - VVS 1200 - 4xk.přil.+VZK-1

398/7

k.ú. Vělopolí



LEGENDA :

- nový stov
- stávající stov
- sloup vedení NN ČEZ
- podzemní vedení NN
- podzemní vedení umístěné ochr. trubce pr.160mm
- pojistková skříň SV100
- uzemnění FeZn 20m
- protoková jáma 2x
- výměna -stoup vedení NN ČEZ
- sloup vedení NN ČEZ
- podzemní vedení NN ČEZ
- podzemní vedení ČETIN
- vodovod SmVak
- oplocení
- stávající plochy(asfaltové hrstište, asfalt)
- plánované plochy
- plánované oplocení
- plánované hrstište, altán, přístřešek
- plánované odvodnění drenážní trubkou 110/160
- plánované rozvody elektro v areálu parku

OBCENÍ ÚŘAD HNOJNÍK STAVEBNÍ ÚŘAD

Příloha k územnímu rozhodnutí

16.8.2024



Investor:	ČEZ Distribuce, a.s.	Autos: Světlano Němcová	Posled: NOVPRO FM, S.R.O.
Měřítko:	1 : 250	Autos: Ing. Jiří Němec	Sadová 609, Frýdek-Místek
Formát:	A4	Poslední: A4	Stupeň: DÚS
Název díla:	Vělopolí Hřiště		
Název výkresu:	SITUACE		
		Číslo zakázky:	04/2024
		Číslo výkresu:	IZ-12-8003950
			C.3